

Документ подписан простой электронной подписью  
Информация о владельце:  
ФИО: Минцаев Магомед Шавалович  
Должность: Ректор  
Дата подписания: 02.09.2023 12:40:59  
Уникальный программный ключ:  
236bcc35c296f119d6aafdc22836b21db2dbc07971a86866a5825f9fa4304cc

МИНИСТЕРСТВО НАУКИ И ВЫСШЕГО ОБРАЗОВАНИЯ РОССИЙСКОЙ ФЕДЕРАЦИИ

Федеральное государственное бюджетное образовательное учреждение высшего образования "Грозненский государственный нефтяной технический университет им. акад. М. Д. Миллионщикова"



Первый  
проректор

## УЧЕБНЫЙ ПЛАН

по программе магистратуры

Направление 21.04.02 Землеустройство и кадастры

Квалификация: магистр		
Форма обучения: Заочная		
Срок получения образования: 2г. 3м.		
+	Основной	Типы задач профессиональной деятельности
+	+	технологический
+	-	научно-исследовательский
+	-	организационно-управленческий

Год начала подготовки (по учебному плану) 2021  
Образовательный стандарт (ФГОС) № 945 от 11.08.2020





### СОГЛАСОВАНО

Директор ДУМР

Директор института

Зав. кафедрой "ГЭК"

Руководитель магистерской программы

 / М.А. Магомедова /  
 / С.А. Алиев /  
 / И.Г. Гайрабаев /  
 / И.Г. Гайрабаев /

Исходный учебный график

Мес	Сентябрь					Октябрь					Ноябрь					Декабрь					Январь					Февраль					Март					Апрель					Май					Июнь					Июль					Август				
	Числа	1	2	3	4	5	6	7	8	9	10	11	12	13	14	15	16	17	18	19	20	21	22	23	24	25	26	27	28	29	30	31	32	33	34	35	36	37	38	39	40	41	42	43	44	45	46	47	48	49	50	51	52							
Числа	1	2	3	4	5	6	7	8	9	10	11	12	13	14	15	16	17	18	19	20	21	22	23	24	25	26	27	28	29	30	31	32	33	34	35	36	37	38	39	40	41	42	43	44	45	46	47	48	49	50	51	52								
И	П	П	П	П	П	П	П	П	П	П	П	П	П	П	П	П	П	П	П	П	П	П	П	П	П	П	П	П	П	П	П	П	П	П	П	П	П	П	П	П	П	П	П	П	П	П	П	П	П	П	П	П	П	П	П					
II	К	К	К	К	К	К	К	К	К	К	К	К	К	К	К	К	К	К	К	К	К	К	К	К	К	К	К	К	К	К	К	К	К	К	К	К	К	К	К	К	К	К	К	К	К	К	К	К	К	К	К	К	К	К	К					
I	К	К	К	К	К	К	К	К	К	К	К	К	К	К	К	К	К	К	К	К	К	К	К	К	К	К	К	К	К	К	К	К	К	К	К	К	К	К	К	К	К	К	К	К	К	К	К	К	К	К	К	К	К	К	К					
III	П	П	П	П	П	П	П	П	П	П	П	П	П	П	П	П	П	П	П	П	П	П	П	П	П	П	П	П	П	П	П	П	П	П	П	П	П	П	П	П	П	П	П	П	П	П	П	П	П	П	П	П	П	П	П					

Сводные данные

	Курс 1					Курс 2					Курс 3					Итого
	Сем. 1	Сем. 2	Всего	Сем. 3	Сем. 4	Сем. 5	Сем. 6	Всего	Сем. 5	Сем. 6	Сем. 5	Сем. 6	Всего			
Теоретическое обучение	15	10	25	14	12	26								50		
Экзаменационные сессии	3	4	7	3	4	7								14		
Учебная практика		12	12											12		
Производственная практика					10	10								16		
Д Подготовка к процедуре защиты и защита выпускной квалификационной работы											6			6		
К Каникулы	3	4	7	4	4	8					1			17		
* Нерабочие праздничные дни (не включая воскресенья)	1 (6 дн)		1 (6 дн)	1 (6 дн)		1 (6 дн)								2 (12 дн)		
Продолжительность обучения (не включая нерабочие праздничные дни и каникулы)	более 39 нед.					более 39 нед.					не менее 12 нед. и не более 39 нед.					
Итого	22	30	52	22	30	52	13				13			117		
Студентов																
Групп																

Дата в плане	Индикс	Наименование	Форма контроля			з.е.	Итого акад. часов						Курс 1				Курс 2			
			Экз мен	Зачет	Зачет с оцл.		Факт	По плану	Конт. раб.	СР	Пр. подгот.	Лек	Лаб	Пр	Лек	Лаб	Пр	Лек	Лаб	Пр
<b>Блок 1. Дисциплины (модули)</b>																				
<b>Обязательная часть</b>																				
+	Б1.О.01	Философия и методология науки		1		3	108	12	96		6	6								
+	Б1.О.02	Договой иностранный язык	1			3	108	12	96		12									
+	Б1.О.03	Правовое обеспечение инновационной деятельности		2		3	108	12	96			8		4						
+	Б1.О.04	Математическое моделирование		1		3	108	16	92		6	10								
+	Б1.О.05	Управление земельными ресурсами и объектами недвижимости		3		3	108	14	94				8			6				
+	Б1.О.07	Кадастр недвижимости	1			4	144	16	128		8	8								
+	Б1.О.08	Современные проблемы земельного кадастра		1		3	108	12	96		6	6								
+	Б1.О.09	Автоматизированные системы проектирования и кадастров (ВГМ)		4		8	288	26	262				4	10					12	
+	Б1.О.10	Земельно-имущественные отношения		1		3	108	12	96		6	6								
+	Б1.О.14	Кадастровая оценка объектов недвижимости		4		7	252	26	226				6	6	6	6	6	6	8	
<b>Часть, формируемая участниками образовательных</b>																				
+	Б1.В.05	Деятельность кадастровых инженеров		3		3	108	12	96		6	6		10		10	22	8	18	18
+	Б1.В.06	Оценка эффективности инвестиционных проектов в недвижимости		2		3	108	12	96			6		6						
+	Б1.В.07	Информационное обеспечение градостроительной деятельности		3		3	108	12	96				6			6				
+	Б1.В.08	Современные методы прогнозирования, планирования и использования земель и объектов недвижимости		4		3	108	12	96							6				6
+	Б1.В.09	Организация проектной и научной деятельности		1		3	108	12	96		6	6								
+	Б1.В.ДВ.01	Дисциплины (модули) по выбору 1 (ДВ.1)		3		3	108	12	96				6			6				
+	Б1.В.ДВ.01.01	Экспертная кадастровая деятельность		3		3	108	12	96				6			6				
-	Б1.В.ДВ.01.02	Оценка объектов недвижимости		3		3	108	12	96				6			6				
+	Б1.В.ДВ.02	Дисциплины (модули) по выбору 2 (ДВ.2)		4		2	72	10	62							6				4
+	Б1.В.ДВ.02.01	Земельно-имущественные споры		4		2	72	10	62							6				4
-	Б1.В.ДВ.02.02	Государственное регулирование земельно-имущественных отношений		4		2	72	10	62							6				4

	Б1.В.ДВ.03	Дисциплины (модули) по выбору 3 (ДВ.3)	3		4	144	12	132	4					4	8			
+	Б1.В.ДВ.03.01	Методы дистанционного зондирования в землестроительстве и кадастрах	3		4	144	12	132	4					4	8			
-	Б1.В.ДВ.03.02	Мониторинг земельных и природных ресурсов	3		4	144	12	132	4					4	8			
+	Б1.В.ДВ.04	Дисциплины (модули) по выбору 4 (ДВ.4)	4		2	72	12	60								6		6
+	Б1.В.ДВ.04.01	Цифровая экономика	4		2	72	12	60								6		6
-	Б1.В.ДВ.04.02	Системы хранения и защиты кадастровой информации	4		2	72	12	60								6		6
+	Б1.В.ДВ.05	Дисциплины (модули) по выбору 5 (ДВ.5)	2		3	108	8	100						4	4			
+	Б1.В.ДВ.05.01	Стратегический и системный анализы в развитии территории	2		3	108	8	100						4	4			
-	Б1.В.ДВ.05.02	Математические модели в развитии территорий	2		3	108	8	100						4	4			
<b>Блок 2. Практика</b>					42	1512		1512	1512									
<b>Обязательная часть</b>					18	648		648	648									
+	Б2.О.01(У)	Оэкономическая практика		2	3	108		108	108									
+	Б2.О.03(У)	Технологическая практика		2	6	216		216	216									
+	Б2.О.04(У)	Проектная практика		2	9	324		324	324									
<b>Часть, формируемая участниками образовательных</b>					24	864		864	864									
+	Б2.В.01(П)	Технологическая практика		4	6	216		216	216									
+	Б2.В.02(П)	Проектная практика		4	9	324		324	324									
+	Б2.В.03(П)	Научно-исследовательская работа		5	9	324		324	324									
<b>Блок 3. Государственная итоговая аттестация</b>					9	324		324										
+	Б3.01	Выполнение, подготовка к процедуре защиты и защита выпускной квалификационной работы	5		9	324		324										
<b>ФТД. Факультативные дисциплины</b>					4	144	20	124										
+	ФТД.01	История развития и задачи кадастровой службы в РФ			2	72	10	62		6				4				
+	ФТД.02	Земельно-кадастровые системы в зарубежных странах			2	72	10	62		6				4				